ΕΦΗΜΕΡΙΣ ΤΗΣ ΚΥΒΕΡΝΗΣΕΩΣ
ΤΗΣ ΕΛΛΗΝΙΚΗΣ ΔΗΜΟΚΡΑΤΙΑΣ

ΕΝ ΑΘΗΝΑΙΣ
ΤΗ 18 ΣΕΠΤΕΜΒΡΙΟΥ 1979

ΤΕΥΧΟΣ ΤΕΤΑΡΤΟΝ

ΑΡΙΘΜΟΣ ΦΥΛΛΟΥ
491

ΠΕΡΙΕΧΟΜΕΝΑ

ΠΟΛΕΟΔΟΜΙΑ

ΔΙΑΤΑΓΜΑΤΑ

Περὶ τροποποιήσεως τοῦ ρυμοτομικοῦ σχεδίου Γαλατσίου ('Αττικῆς). 1

ΑΠΟΦΑΣΕΙΣ

Περὶ ἐγκρίσεως καθορισμοῦ κεντρικοῦ τμήματος τοῦ σχεδίου πόλεως Κοινότητος Χαβαρίου Ν. 'Ηλείας. 2

ΠΟΛΕΟΔΟΜΙΑ

ΔΙΑΤΑΓΜΑΤΑ

(1)

Περὶ τροποποιήσεως τοῦ ρυμοτομικοῦ σχεδίου Γαλατσίου ('Αττικῆς).

Ο ΠΡΟΕΔΡΟΣ ΤΗΣ ΕΛΛΗΝΙΚΗΣ ΔΗΜΟΚΡΑΤΙΑΣ

"Εχοντες ὑπ' ὄψει:

1. Τὰς διατάξεις: α) τοῦ ἀπὸ 17 'Ιουλίου 1923 Ν.Δ/τος «περὶ σχεδίων πόλεων κλπ.», ὡς μεταγενεστέρως ἐτροποποιήθησαν καὶ συνεπληρώθησαν καὶ εἰδικώτερον τῶν ἄρθρων 3 καὶ 70 αὐτοῦ, β) τοῦ ἀπὸ 8.9.1923 Δ/τος «περὶ καθορισμοῦ τῆς κατὰ τὸ ἄρθρον 3 τοῦ ἀπὸ 17.7.1923 Ν. Δ/τος «περὶ σχεδίων πόλεων κλπ.» προθεσμίας (ΦΕΚ 257Α) καὶ τὸ ὅτι ἡ κατὰ τὸ Διάταγμα αὐτὸ προθεσμία παρῆλθεν ἄπρακτος.

2. Τὴν ὑπ' ἀριθ. ΕΔ2α/04/20/Φ.Θ./2.1.1./1979 κοινὴν ἀπόφασιν τοῦ Πρωθυπουργοῦ καὶ τοῦ 'Υπουργοῦ Δημοσίων "Εργων «περὶ ἀντικαταστάσεως τῆς ὑπ' ἀριθ. ΕΔ2/α/04/59/Φ.Θ.2.1.1./1978 ἀποφάσεως «περὶ μεταβιβάσεως ἁρμοδιοτήτων τοῦ 'Υπουργοῦ Δημοσίων "Εργων εἰς τὸν 'Υφυπουργὸν τοῦ αὐτοῦ 'Υπουργείου» (ΦΕΚ. 106Β).

3. Τὰς ὑπ' ἀριθ. 446/1979 καὶ 647/1979 γνωμοδοτήσεις τοῦ Συμβουλίου Δημοσίων "Εργων (Τμῆμα Οἰκισμοῦ), προτάσει τοῦ 'Υφυπουργοῦ Δημοσίων "Εργων, ἀπεφασίσαμεν:

"Αρθρον μόνον.

'Εγκρίνεται ἡ τροποποίησις τοῦ ρυμοτομικοῦ σχεδίου Γαλατσίου ('Αττικῆς) διὰ διαπλατύνσεως τοῦ μεταξὺ τῆς Λεωφόρου Γαλατσίου καὶ τῆς ὁδοῦ Χριστιανουπόλεως τμήματος τῆς Λεωφόρου Βεΐκου — Κύμης, ὡς καὶ ἔγκρισις ρυμοτομικῶν γραμμῶν πρὸς ἐξασφάλισιν τοῦ πλάτους τοῦ μεταξὺ τῆς ὁδοῦ Χριστιανουπόλεως καὶ τῆς περιοχῆς 'Ομορφοκκλησιᾶς τμήματος τῆς ὡς ἄνω Λεωφόρου Βεΐκου—Κύμης, ὡς ἐμφαίνεται εἰς τὰ ὑπὸ τοῦ Γενικοῦ Διευθυντῆ Οἰκισμοῦ θεωρημένα διὰ τῆς ὑπ' ἀριθ. Γ.21786/1979 πράξεως αὐτοῦ πέντε (5) σχετικὰ πρωτότυπα διαγράμματα ὑπὸ κλίμακα 1:500, τῶν ὁποίων συνοπτικὰ ἀντίτυπα δημοσιεύονται μετὰ τοῦ παρόντος.

Εἰς τὸν 'Υφυπουργὸν Δημοσίων "Εργων, ἀνατίθεμεν τὴν δημοσίευσιν καὶ ἐκτέλεσιν τοῦ παρόντος Διατάγματος.

'Εν 'Αθήναις τῇ 23 Αὐγούστου 1979

Ο ΠΡΟΕΔΡΟΣ ΤΗΣ ΔΗΜΟΚΡΑΤΙΑΣ
ΚΩΝΣΤΑΝΤΙΝΟΣ Δ. ΤΣΑΤΣΟΣ

Ο ΥΦΥΠΟΥΡΓΟΣ ΔΗΜΟΣΙΩΝ ΕΡΓΩΝ
ΣΤΕΦΑΝΟΣ ΜΑΝΟΣ

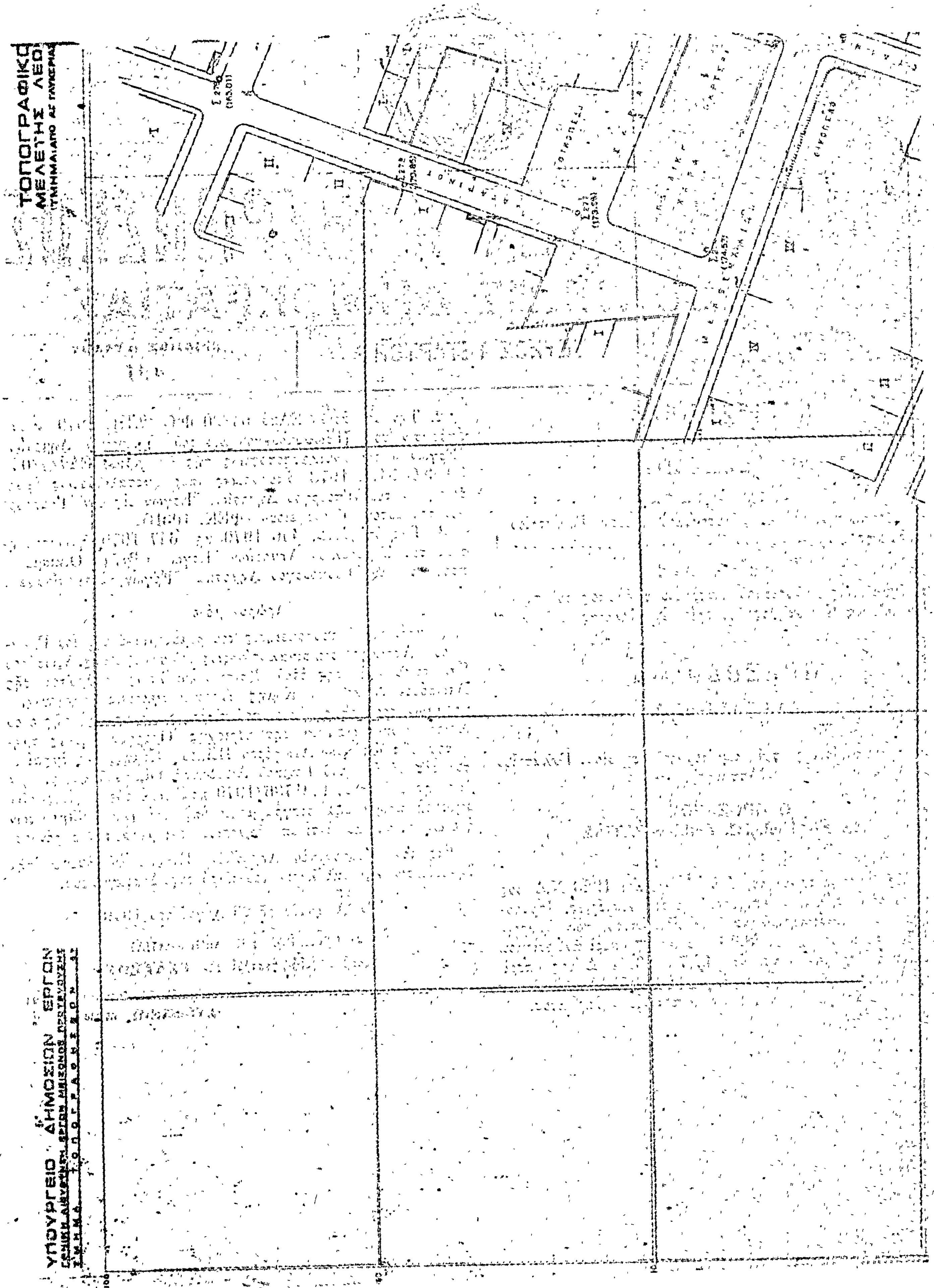
ΤΟΠΟΓΡΑΦΙΚΟ
ΥΠΟΥΡΓΕΙΟ ΔΗΜΟΣΙΩΝ ΕΡΓΩΝ

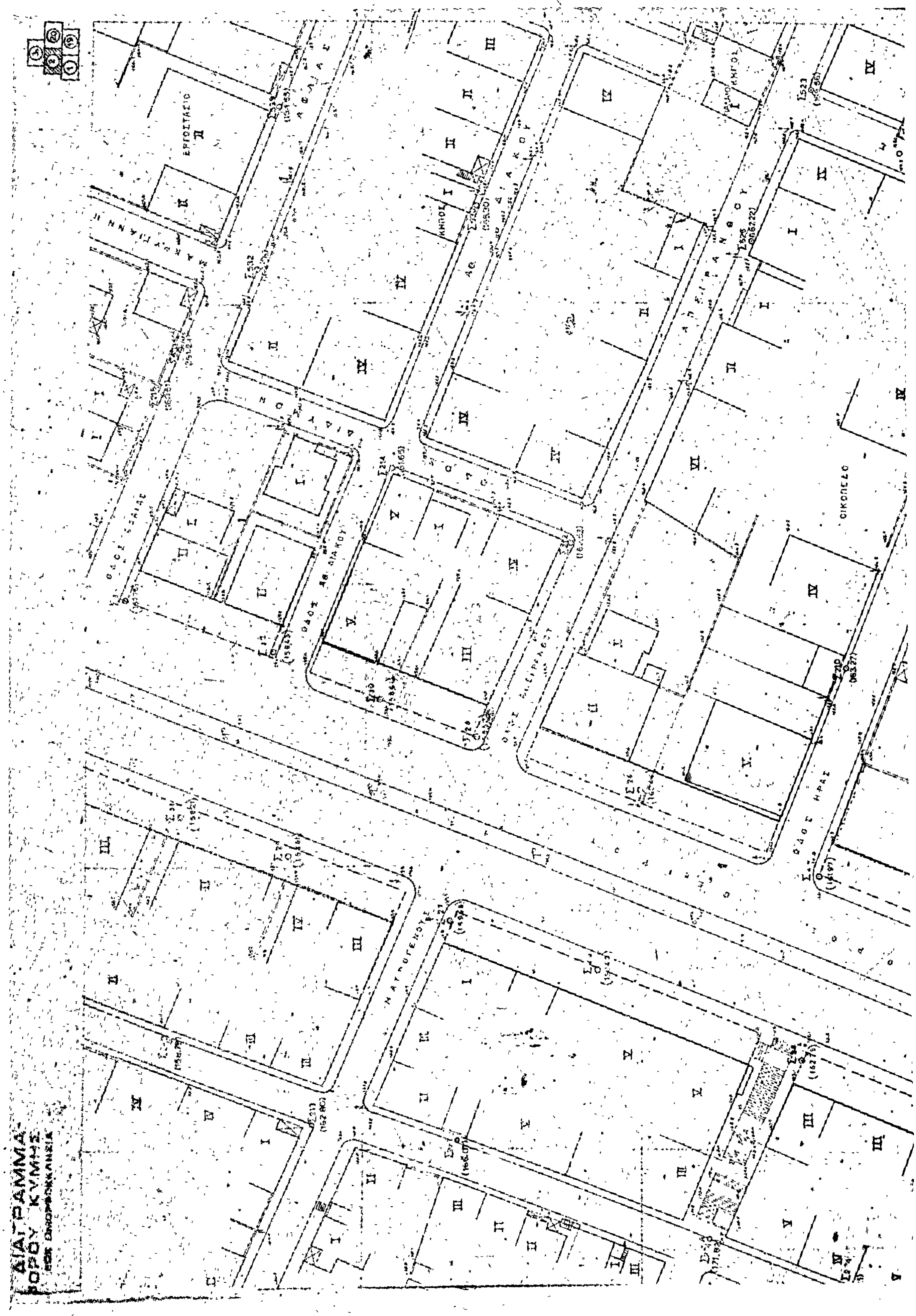
ΔΙΑΓΡΑΜΜΑ
ΟΙΚΟΠΕΔΟ
ΟΔΟΣ ΗΡΑΣ

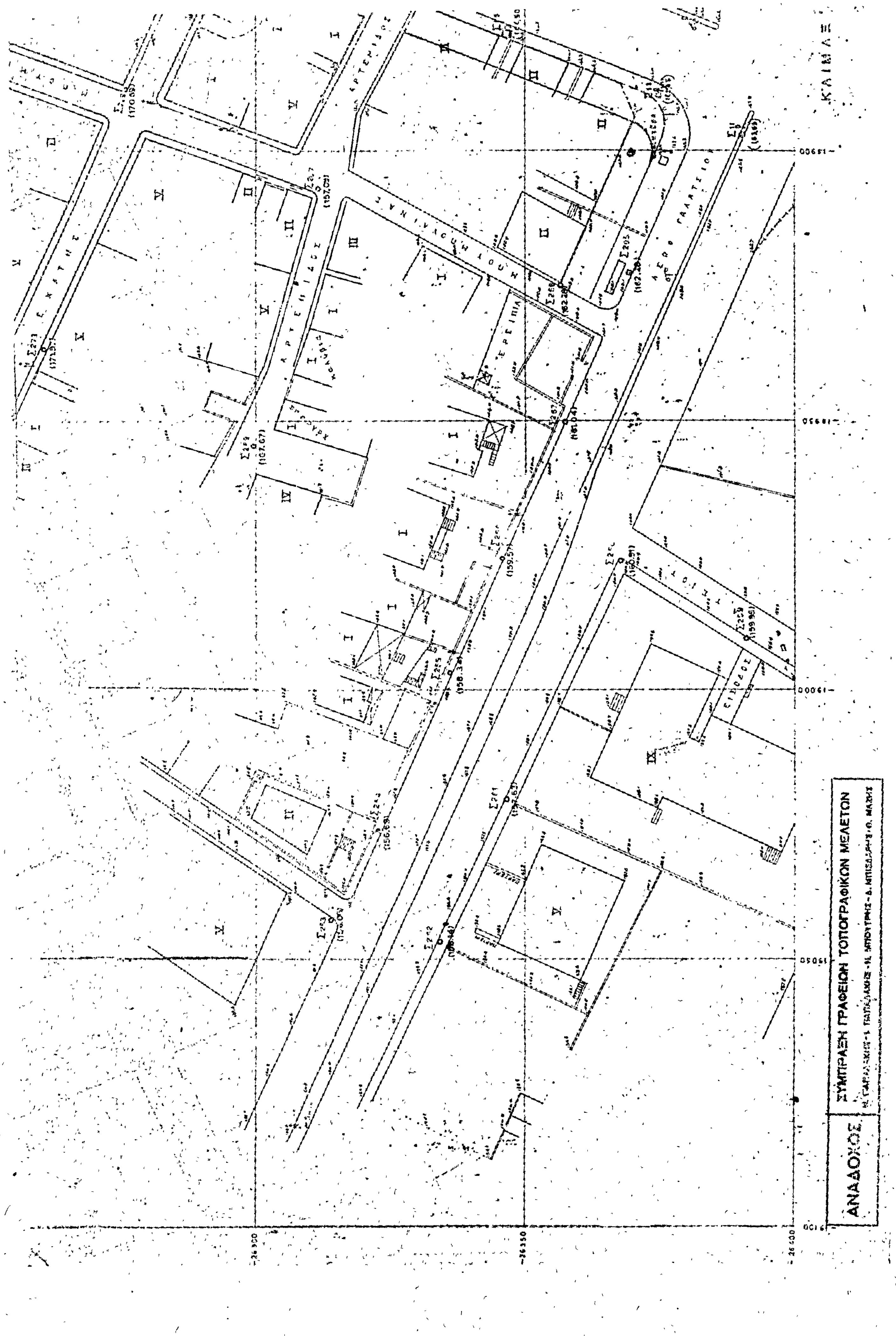
ΚΛΙΜΑΞ
ΕΙΣΟΔΟΣ
ΣΥΜΠΡΑΞΗ ΓΡΑΦΕΙΩΝ ΤΟΠΟΓΡΑΦΙΚΩΝ ΜΕΛΕΤΩΝ
ΑΝΑΔΟΧΟΣ

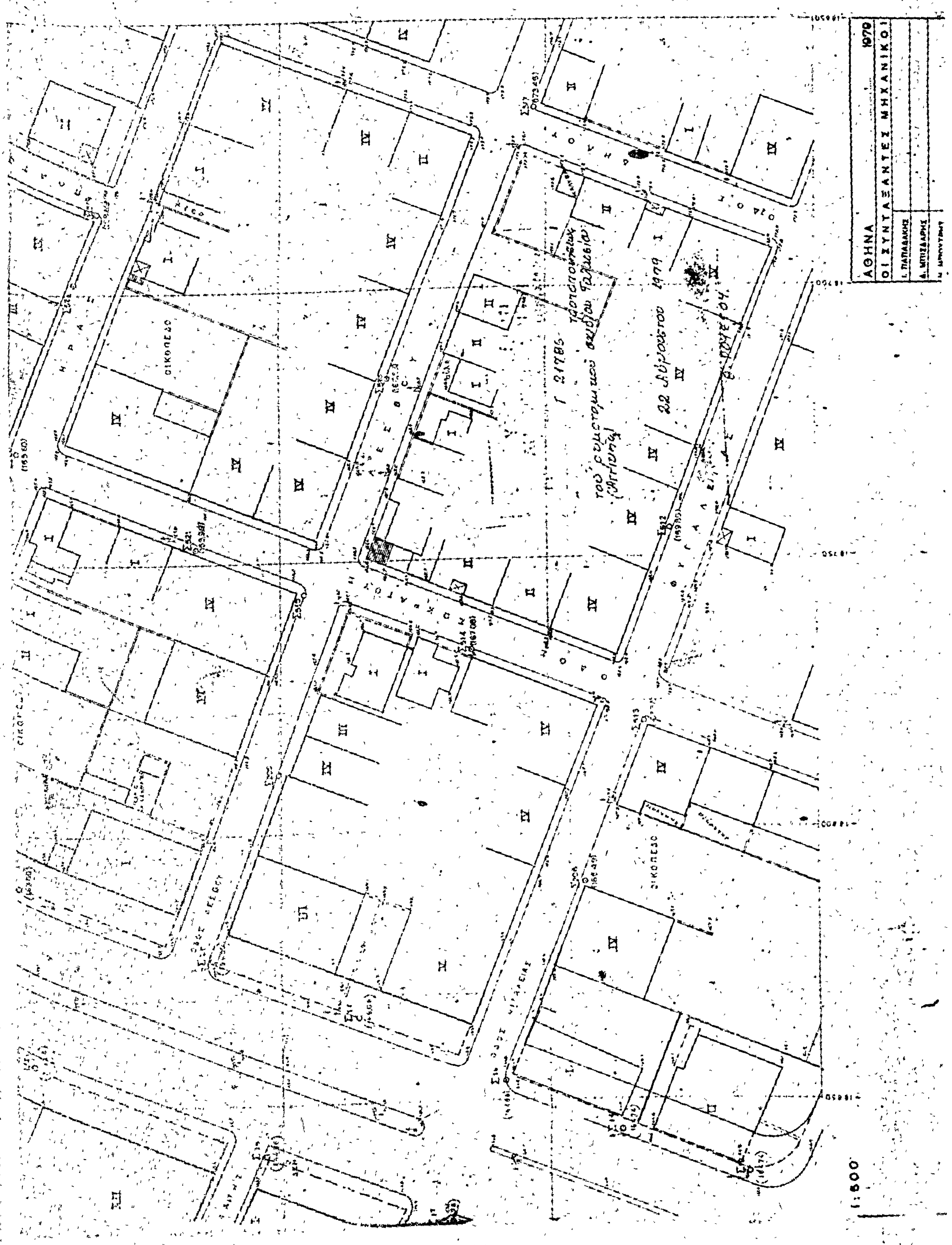
ΑΘΗΝΑ
1970
ΟΙ ΣΥΝΤΑΞΑΝΤΕΣ ΜΗΧΑΝΙΚΟΙ
Ι. ΠΑΠΑΔΑΚΗΣ
ΟΙΚΟΠΕΔΟ
22 Αυγούστου 1979
1:500

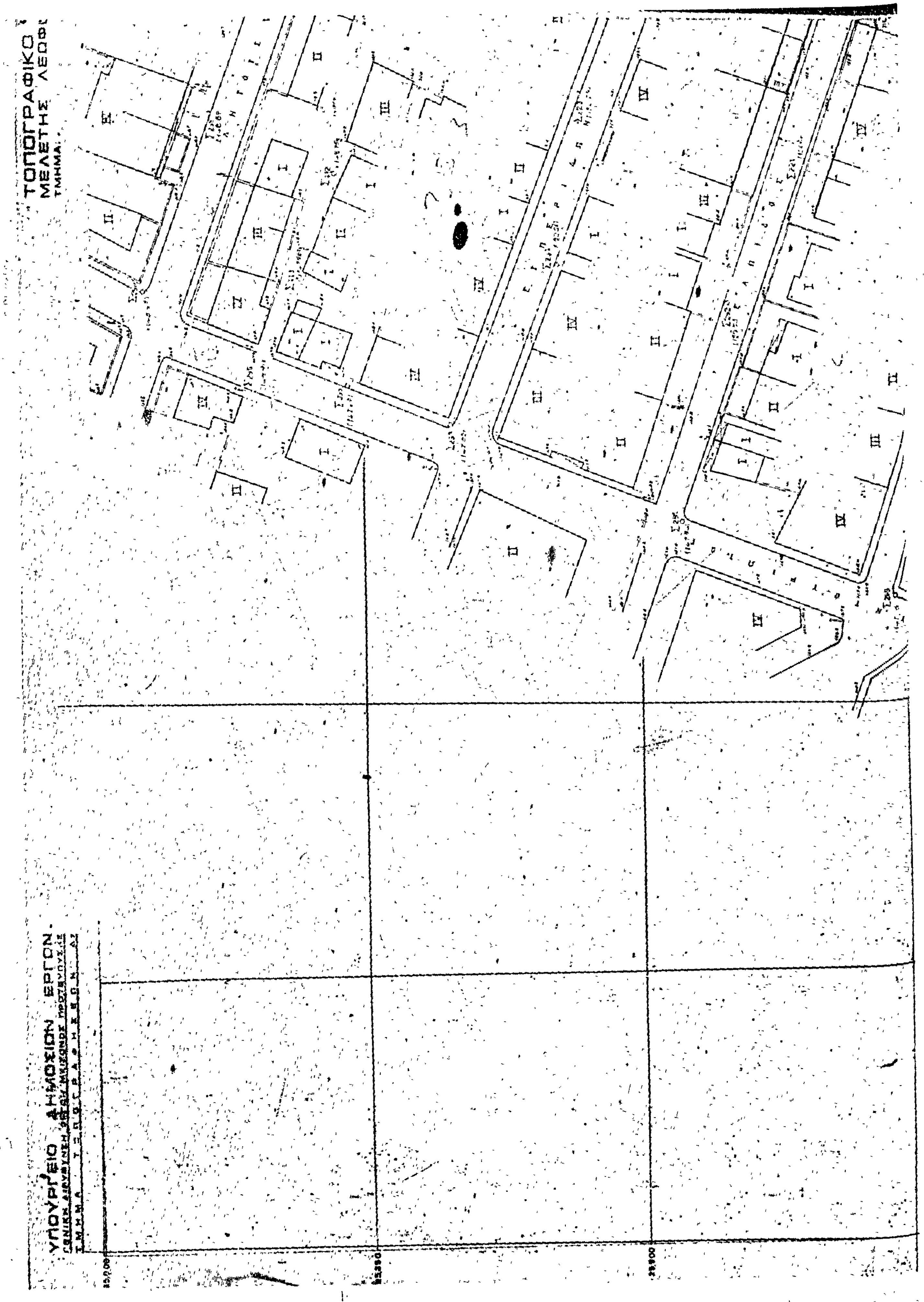
ΤΟΠΟΓΡΑΦΙΚΟ
ΜΕΛΕΤΗΣ
ΤΜΗΜΑ
ΥΠΟΥΡΓΕΙΟ ΔΗΜΟΣΙΩΝ ΕΡΓΩΝ

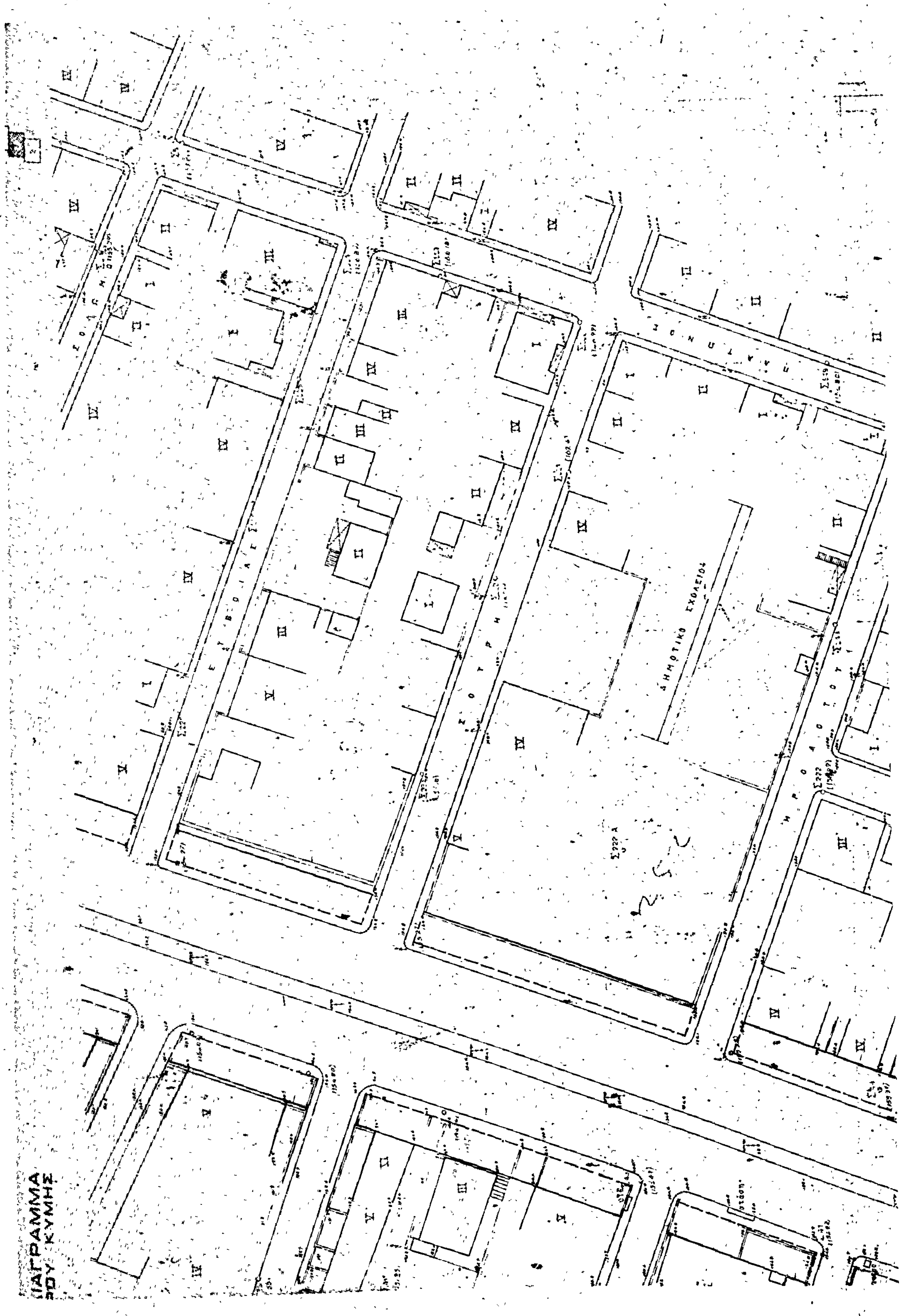
ΕΥΒΟΙΑΣ
ΔΗΜΟΤΙΚΟ ΣΧΟΛΕΙΟ
ΗΡΟΔΟΤΟΥ
ΙΑΓΡΑΜΜΑ
ΡΟΥ ΚΥΜΗΣ

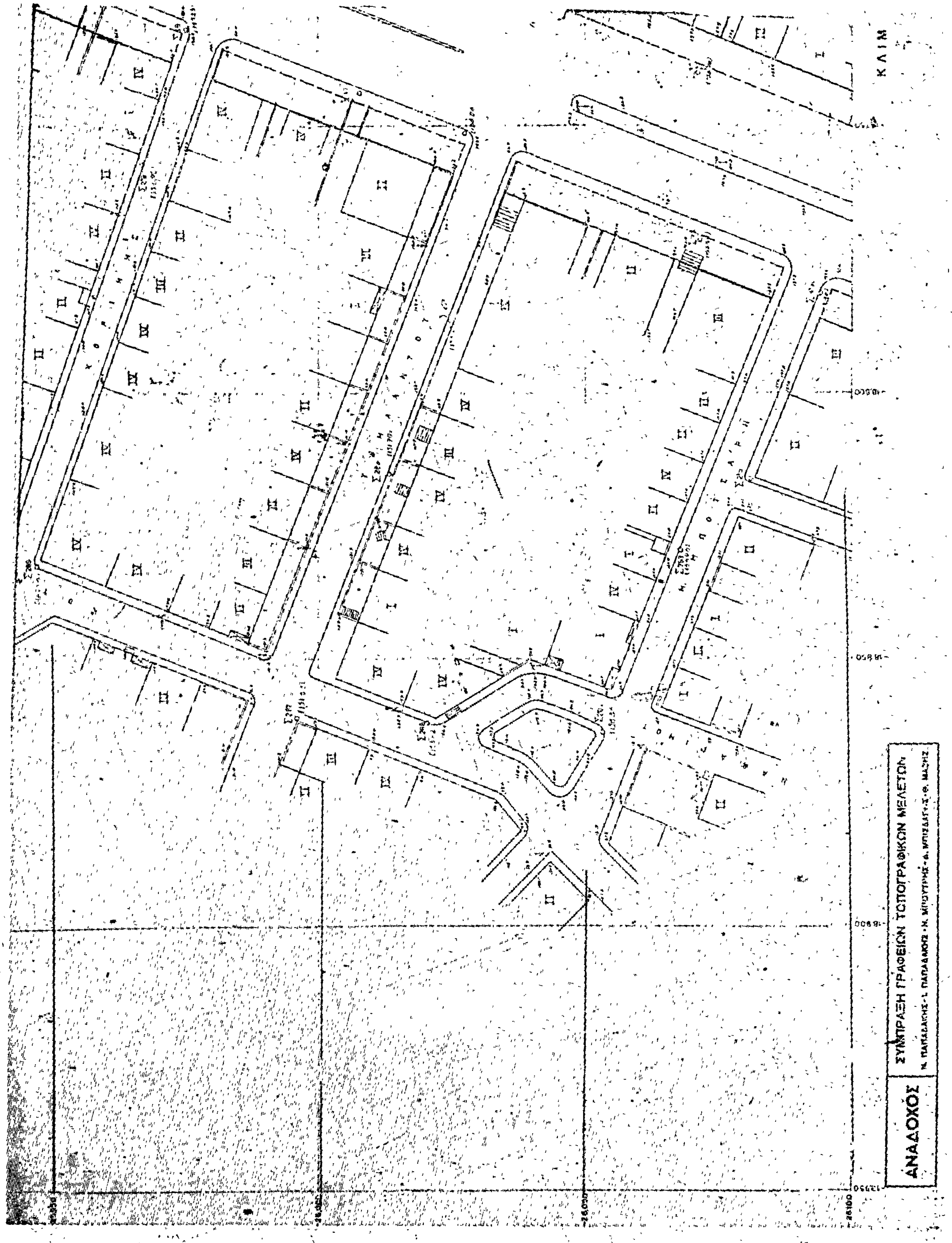
ΚΛΙΜ
ΑΝΑΔΟΧΟΣ
ΣΥΜΠΡΑΞΗ ΓΡΑΦΕΙΩΝ ΤΟΠΟΓΡΑΦΙΚΩΝ ΜΕΛΕΤΩΝ

ΑΘΗΝΑ
ΟΙ ΣΥΝΤΑΞΑΝΤΕΣ ΜΗΧΑΝΙΚΟΙ
Ι. ΠΑΠΑΔΑΚΗΣ
Γ. 21786
1:500

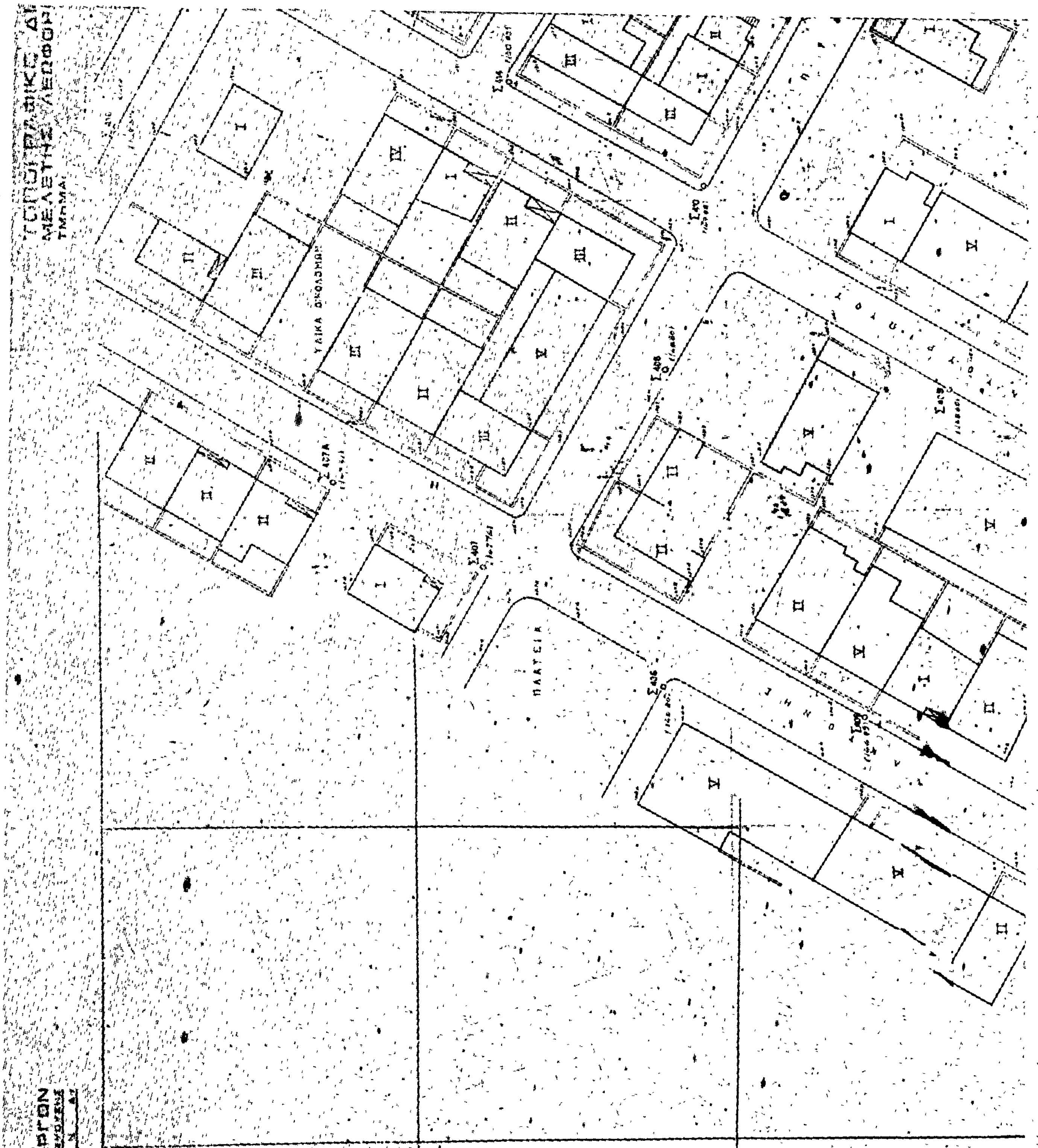
ΥΠΟΥΡΓΕΙΟ ΔΗΜΟΣΙΩΝ ΕΡΓΩΝ
ΤΟΠΟΓΡΑΦΙΚΕΣ ΔΙ
ΜΕΛΕΤΗΣ ΛΕΩΦΟΡ
ΤΜΗΜΑ
ΥΛΙΚΑ ΟΙΚΟΔΟΜΩΝ
ΠΛΑΤΕΙΑ

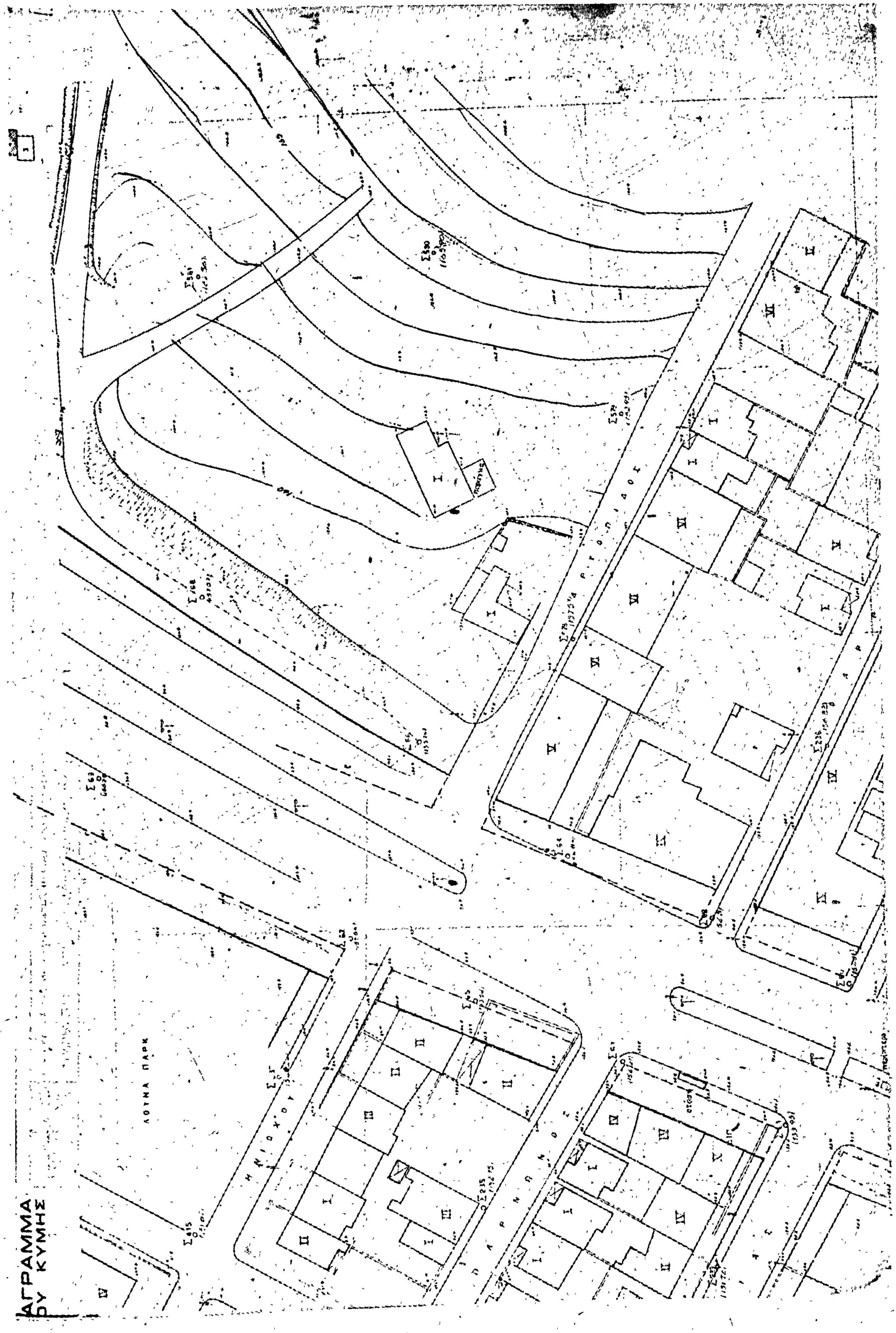
ΛΟΥΝΑ ΠΑΡΚ
ΗΝΙΟΧΟΥ
ΑΓΡΑΜΜΑ
ΟΥ ΚΥΜΗΣ

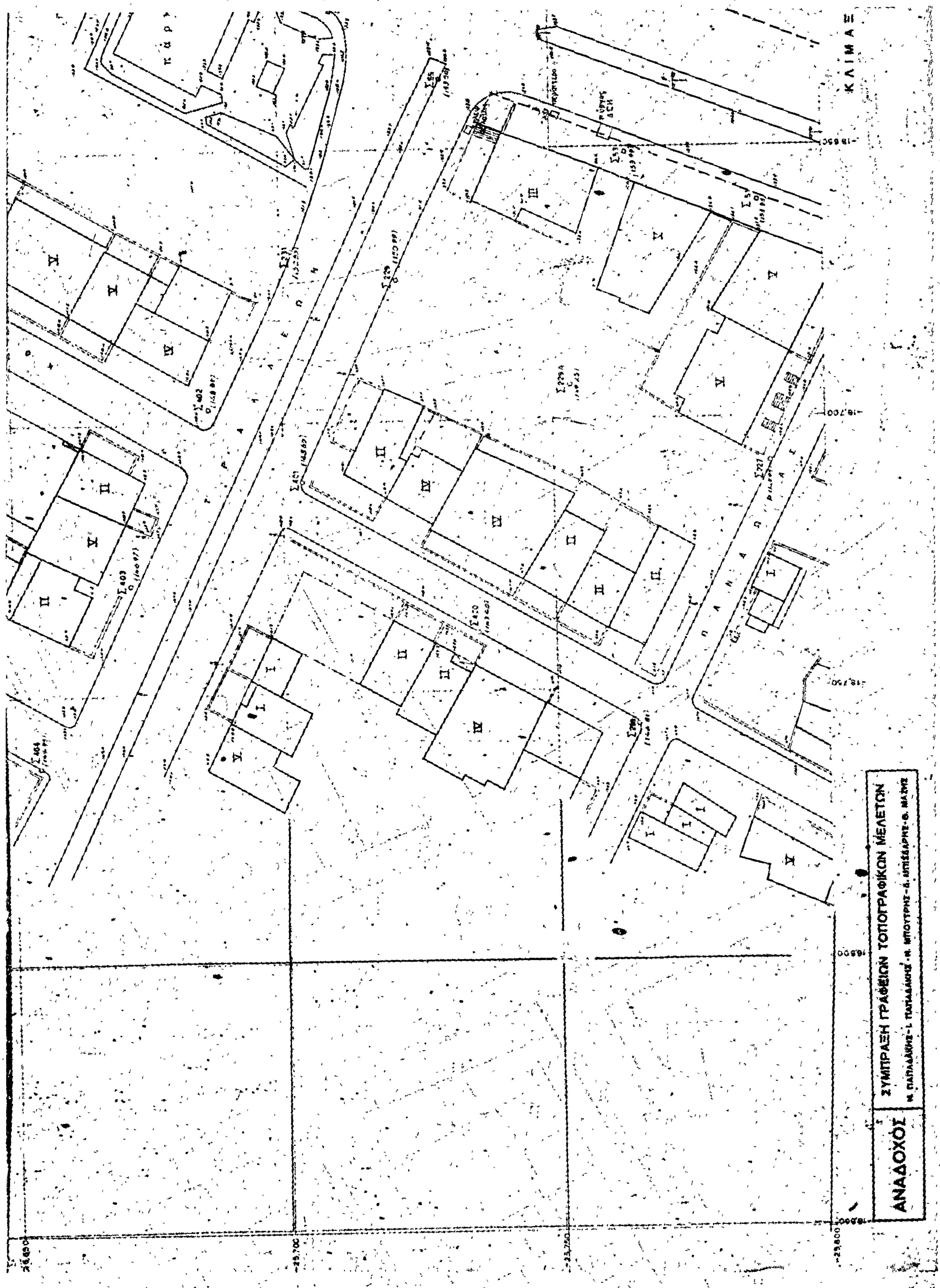
ΚΛΙΜΑΞ
ΑΝΑΔΟΧΟΣ
ΣΥΜΠΡΑΞΗ ΓΡΑΦΕΙΩΝ ΤΟΠΟΓΡΑΦΙΚΩΝ ΜΕΛΕΤΩΝ

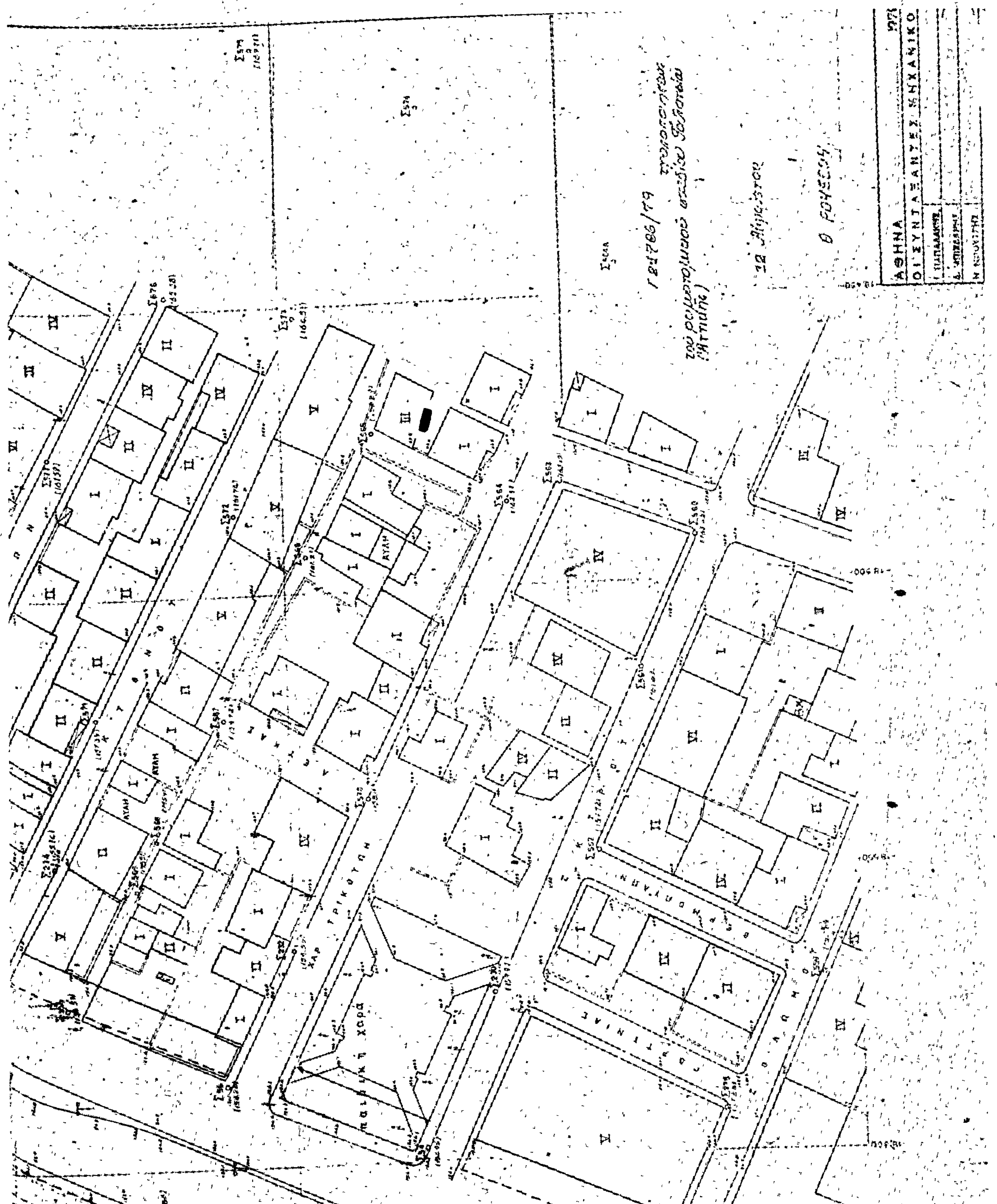
ΑΘΗΝΑ
ΟΙ ΣΥΝΤΑΞΑΝΤΕΣ ΜΗΧΑΝΙΚΟΙ
1:500
ΠΑΛΗΚΗ ΧΩΡΑ

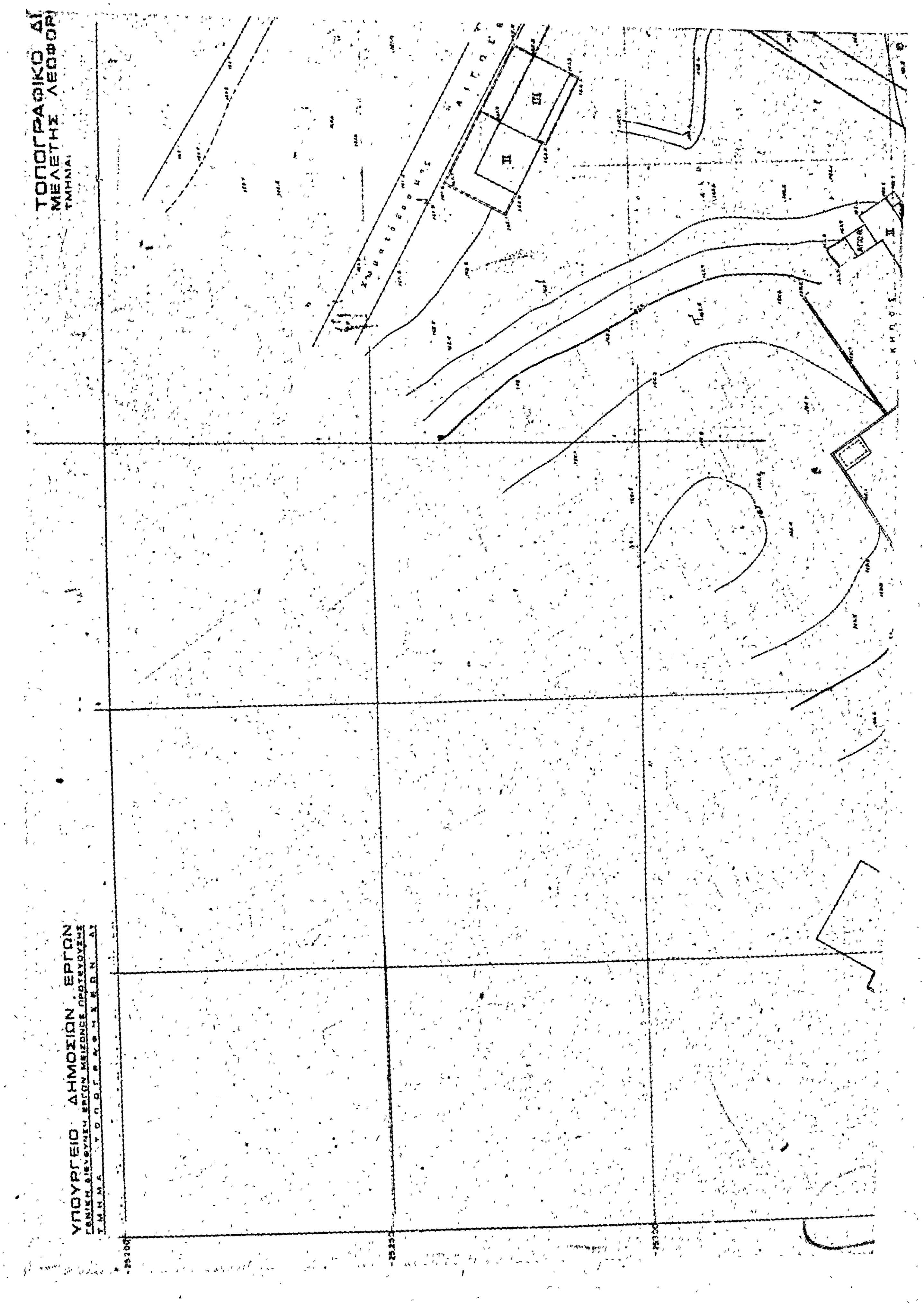
ΤΟΠΟΓΡΑΦΙΚΟ ΔΙ
ΜΕΛΕΤΗΣ ΛΕΩΦΟΡ
ΤΜΗΜΑ
ΥΠΟΥΡΓΕΙΟ ΔΗΜΟΣΙΩΝ ΕΡΓΩΝ
ΓΕΝΙΚΗ ΔΙΕΥΘΥΝΣΗ ΕΡΓΩΝ ΜΕΙΖΟΝΟΣ ΠΡΟΤΕΥΟΥΣΗΣ
Χωματόδρομος
ΚΗΠΟΣ
25200
25250
25300

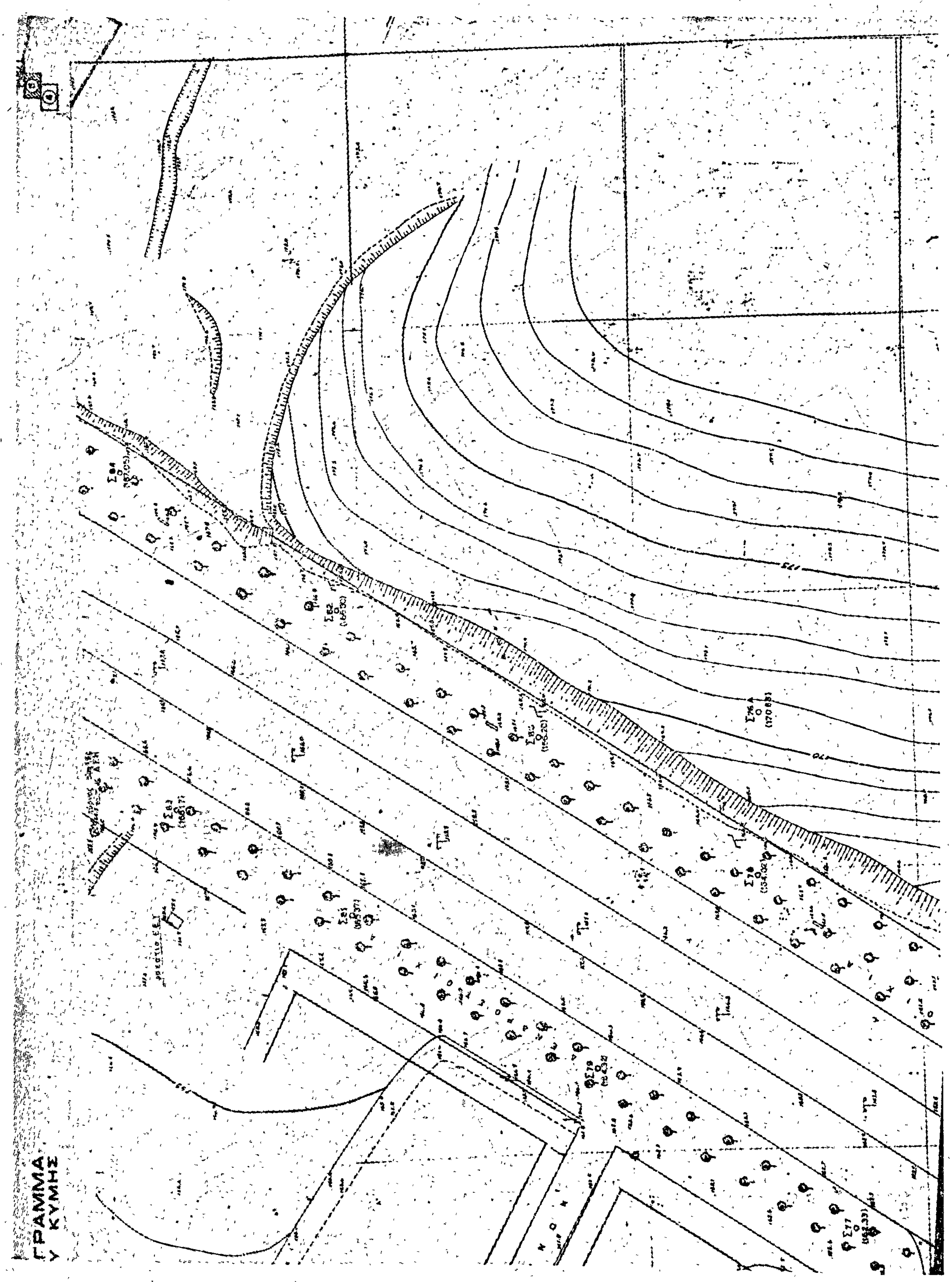
ΓΡΑΜΜΑ
Υ ΚΥΜΗΣ
Σ76Α
(170.85)

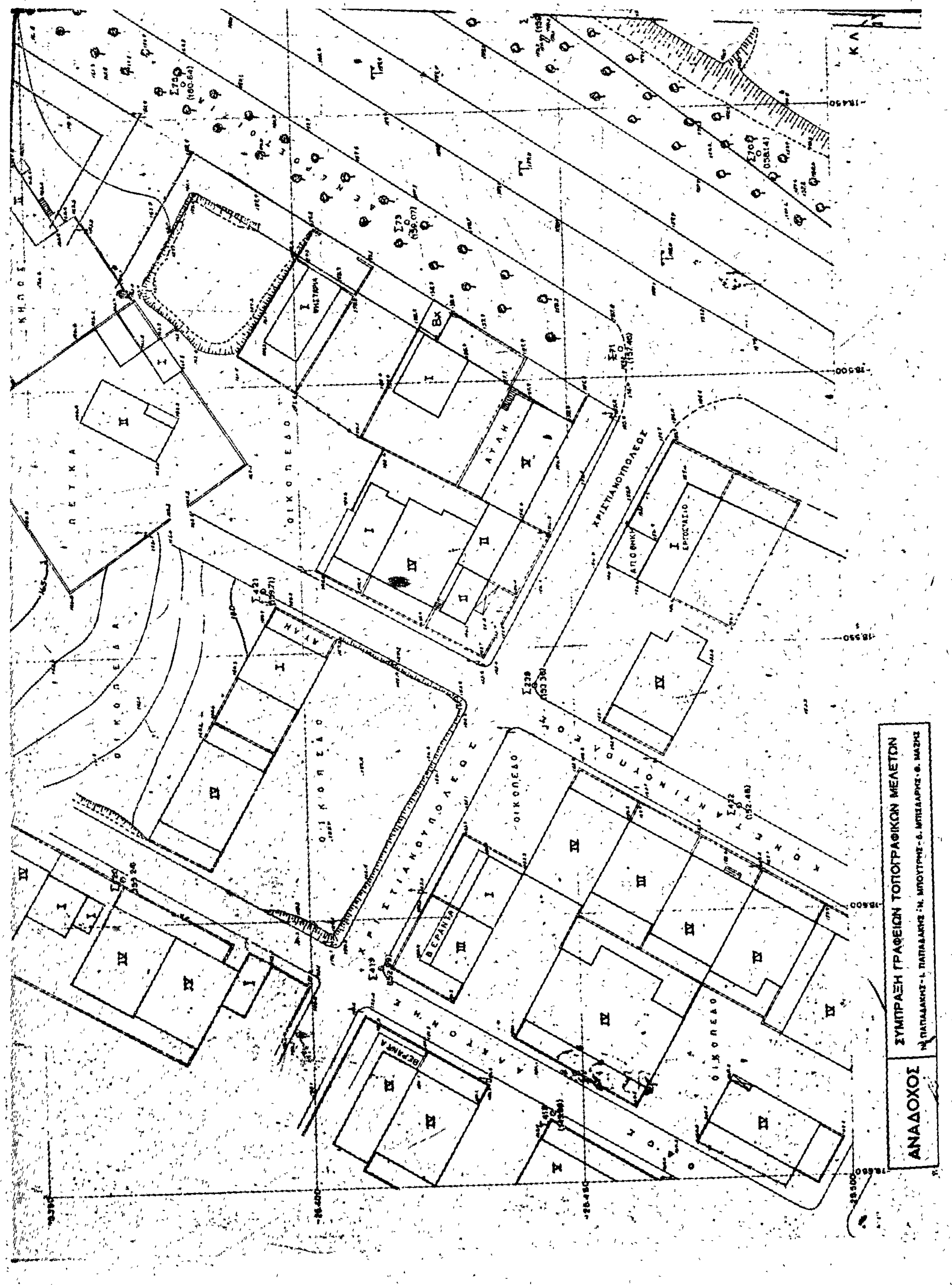
ΚΗΠΟΣ
ΟΙΚΟΠΕΔΟ
ΟΙΚΟΠΕΔΑ
ΑΥΛΗ
ΧΡΙΣΤΙΑΝΟΥΠΟΛΕΩΣ
ΑΠΟΘΗΚΗ
ΕΡΓΟΣΤΑΣΙΟ
ΒΕΡΑΝΤΑ
ΑΝΑΔΟΧΟΣ
ΣΥΜΠΡΑΞΗ ΓΡΑΦΕΙΩΝ ΤΟΠΟΓΡΑΦΙΚΩΝ ΜΕΛΕΤΩΝ

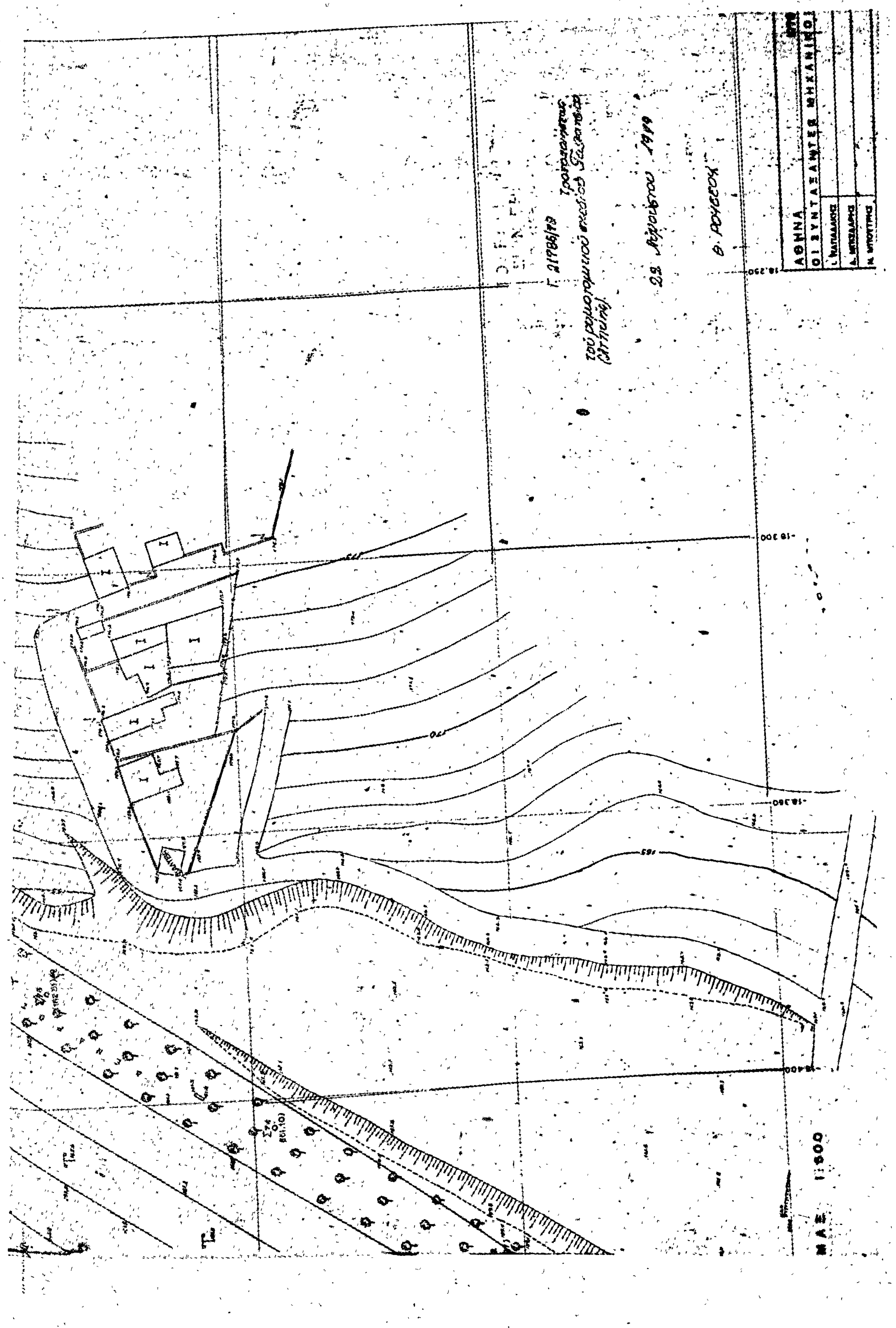
ΑΘΗΝΑ
ΟΙ ΣΥΝΤΑΞΑΝΤΕΣ ΜΗΧΑΝΙΚΟΙ
18.250
18.300
18.350
18.400
170
165
1:500


ΥΠΟΥΡΓΕΙΟ ΔΗΜΟΣΙΩΝ ΕΡΓΩΝ
ΓΕΝΙΚΗ ΔΙΕΥΘΥΝΣΗ ΕΡΓΩΝ ΜΕΙΖΟΝΟΣ ΠΡΩΤΕΥΟΥΣΗΣ
ΤΜΗΜΑ ΤΟΠΟΓΡΑΦΗΣΕΩΝ Δ.

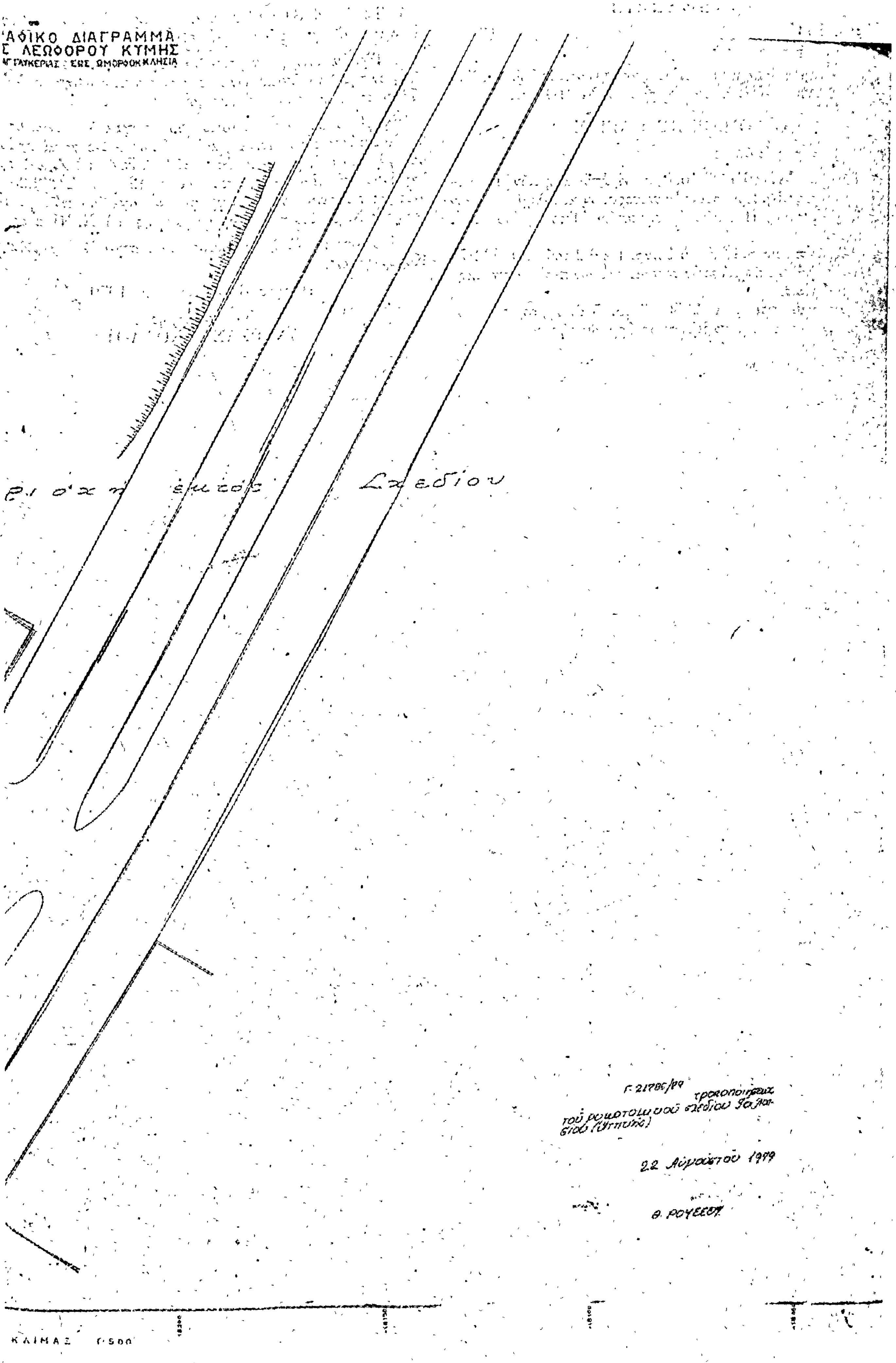
ΑΦΙΚΟ ΔΙΑΓΡΑΜΜΑ
Σ ΛΕΩΦΟΡΟΥ ΚΥΜΗΣ
ΕΩΣ ΩΜΟΡΦΟΚΚΛΗΣΙΑ
Σχεδίου
22 Αυγούστου 1979
ΚΛΙΜΑΞ 1:500

ΑΠΟΦΑΣΕΙΣ

'Αριθ. 1634 (2)

Περὶ ἐγκρίσεως καθορισμοῦ κεντρικοῦ τμήματος τοῦ σχεδίου πόλεως Κοινότητος Χαβαρίου Ν. 'Ηλείας.

Ο ΝΟΜΑΡΧΗΣ ΗΛΕΙΑΣ

"Εχοντας ὑπόψη :

1. Τὴν ἀριθ. Λ7/16/11/7.10.70 κοινὴ ἀπόφαση τῶν 'Υπουργῶν Προεδρίας Κυβερνήσεως 'Εσωτερικῶν καὶ Δημ. "Εργων περὶ ὀργανώσεως Περ/κῶν 'Υπηρεσιῶν 'Υπουργείου Δημ. "Εργων.

2. Τὶς διατάξεις τοῦ ἄρθρου 1 παρ. 1 καὶ 2 τοῦ ἀριθ. 532/70 Ν. Δ/τος περὶ συμπληρώσεως τῶν διατάξεων περὶ διοικητικῆς ἀποκεντρώσεως.

3. Τὴν ἀριθ. πρωτ. Α. 22505/28.8.75 ἀπόφαση τοῦ Νομάρχη 'Ηλείας περὶ μεταβιβάσεως ἁρμοδιοτήτων.

4. Τὸ ἀπὸ25.8.69 Β. Δ/γμα, σχετικὸ μὲ ὅρους δομήσεως οἰκισμῶν μὲ ἐγκεκριμένο σχέδιο.

5. Τὴ σύμφωνη γνώμη τοῦ Νομαρχιακοῦ Συμβουλίου Δημ. "Εργων τῆς Νομαρχίας 'Ηλείας, ὅπως διατυπώθηκε στὸ ἀριθ. 27/78 πρακτικό του, ἀποφασίζουμε :

'Εγκρίνουμε τὸν καθορισμὸ τοῦ κεντρικοῦ τμήματος τοῦ σχεδίου πόλεως Κοινότ. Χαβαρίου, ὅπως φαίνεται μὲ πράσινη συνεχὴ γραμμὴ μὲ κορυφὲς Α,Β,Γ,Δ,Ε,Ζ,Η,Ι,Ζ καὶ περιλαμβάνει τὰ οἰκοδομικὰ τετράγωνα 12,13,14,21,22,23 καὶ χώρους πρασίνου στὸ ἀντίγραφο τοῦ σχεδίου πόλεως Κοινότητας Χαβαρίου ποὺ θεωρεῖ ὁ Δ/ντὴς ΤΥ Ν. 'Ηλείας.

'Η ἀπόφαση αὐτὴ νὰ δημοσιευθεῖ στὴν 'Εφημερίδα τῆς Κυβερνήσεως.

Πύργος, 6 Φεβρουαρίου 1979

'Ο Νομάρχης
ΑΝΔΡΕΑΣ ΝΙΚΟΛΑΟΥ

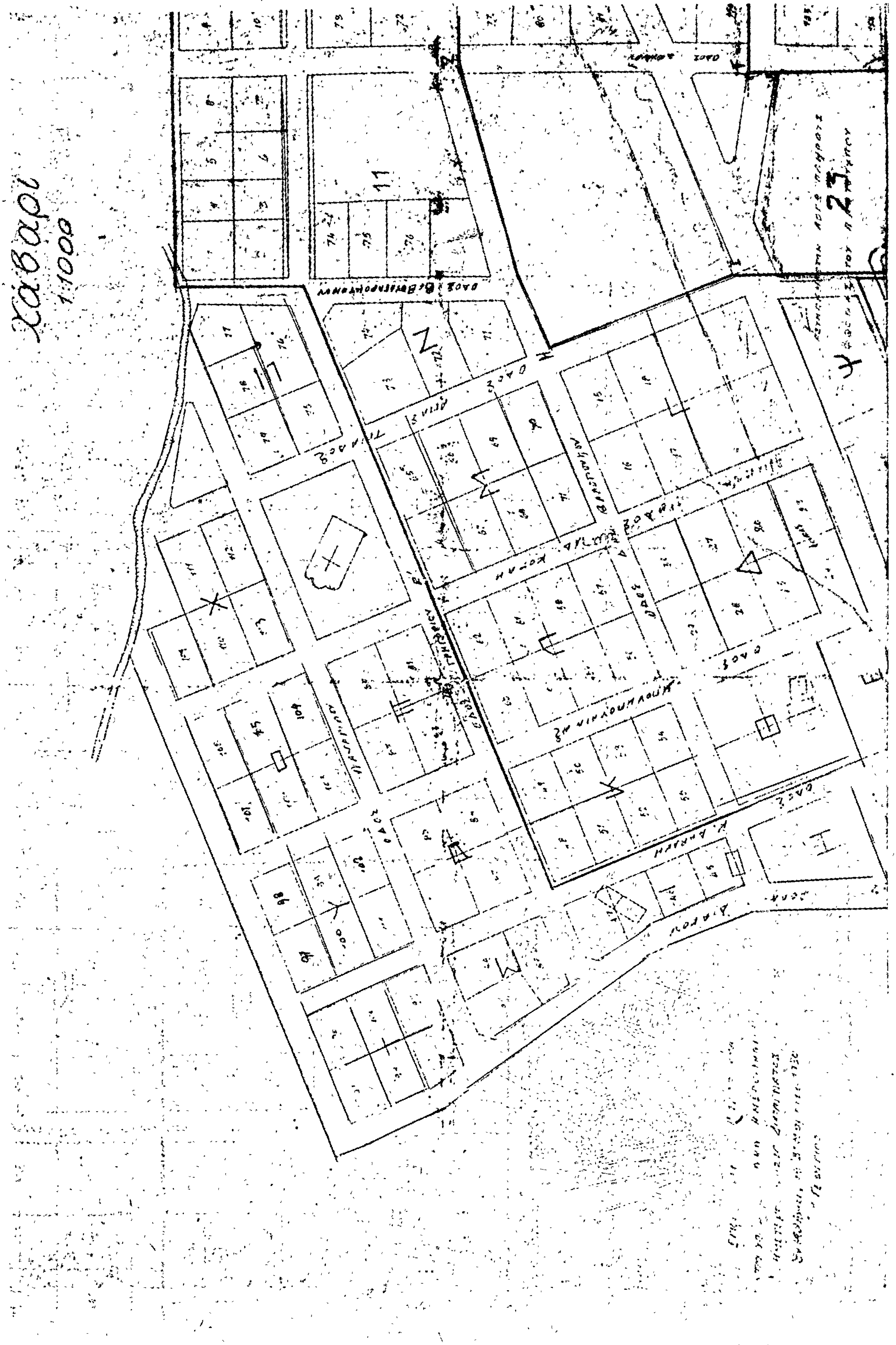
Χάβαροι
1:1000

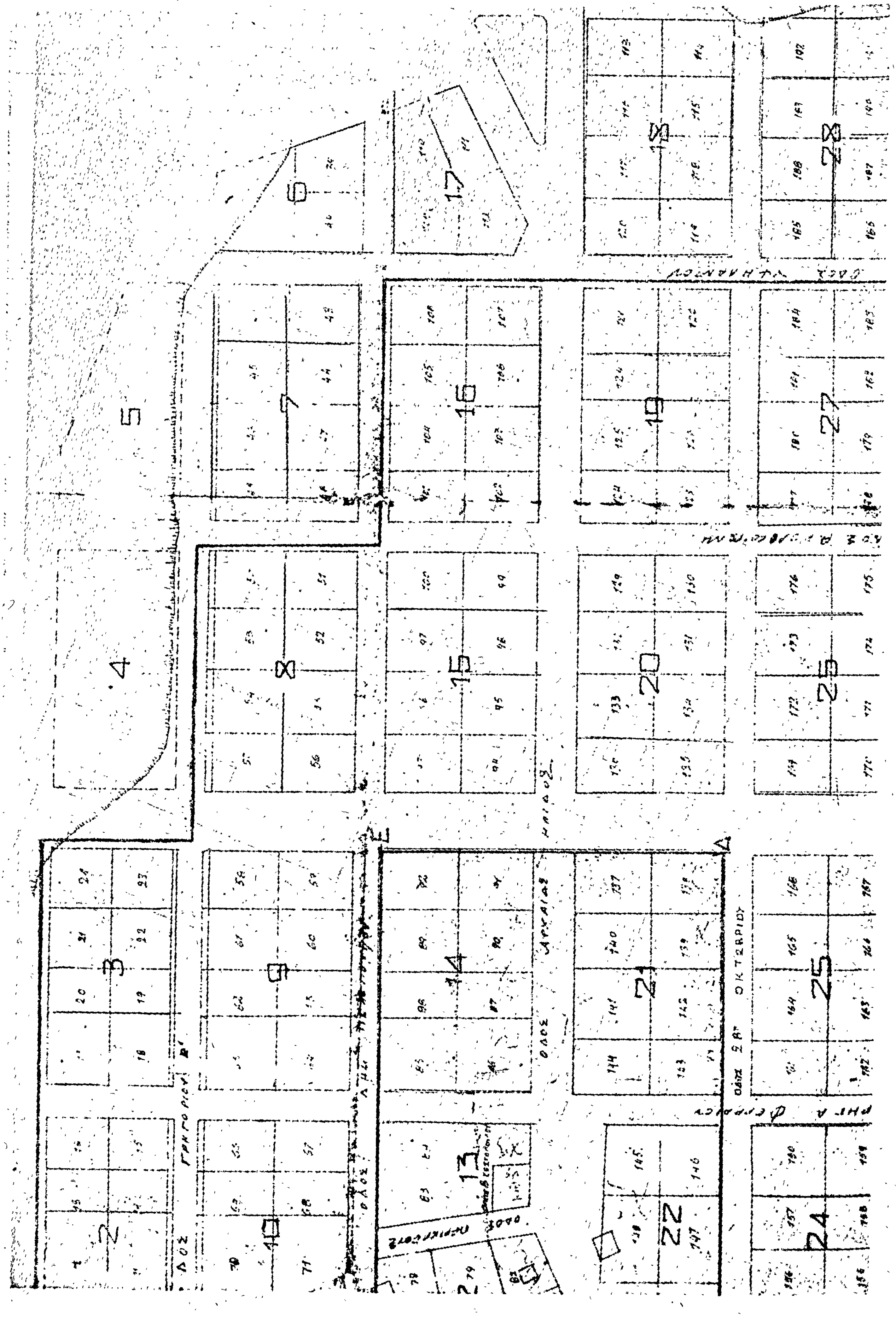

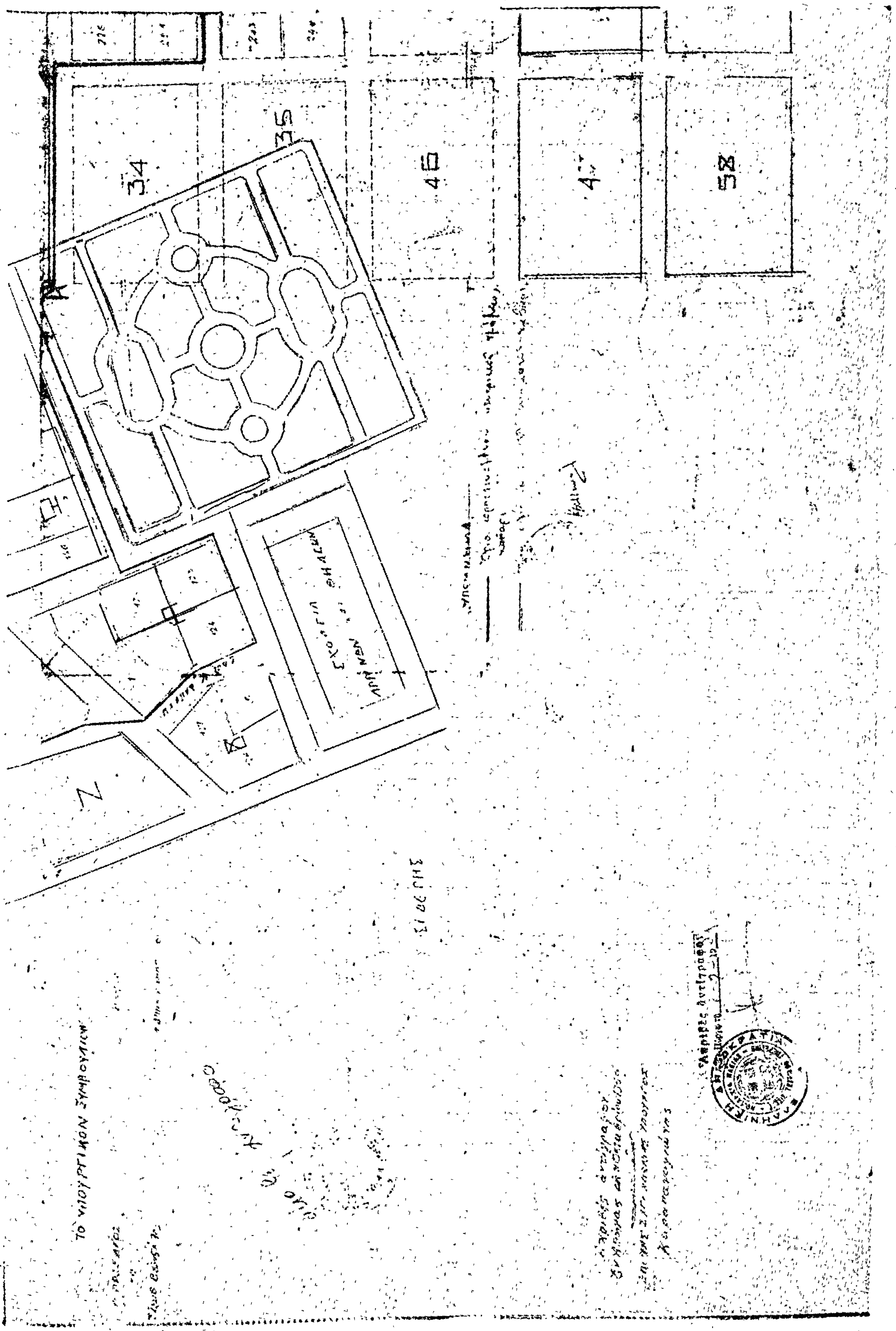
34
35
46
58
ΤΟ ΥΠΟΥΡΓΙΚΟΝ ΣΥΜΒΟΥΛΙΟΝ

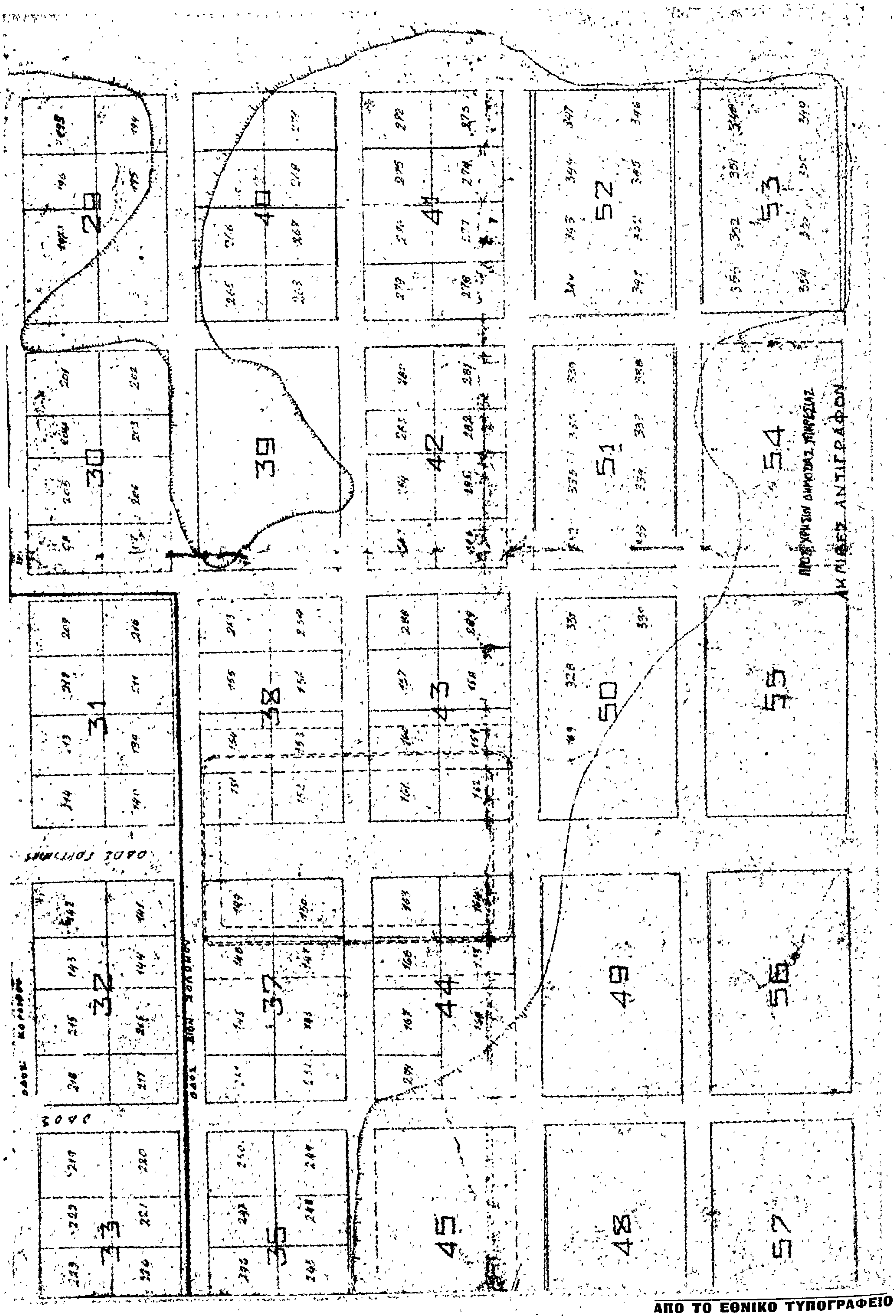

ΑΠΟ ΤΟ ΕΘΝΙΚΟ ΤΥΠΟΓΡΑΦΕΙΟ